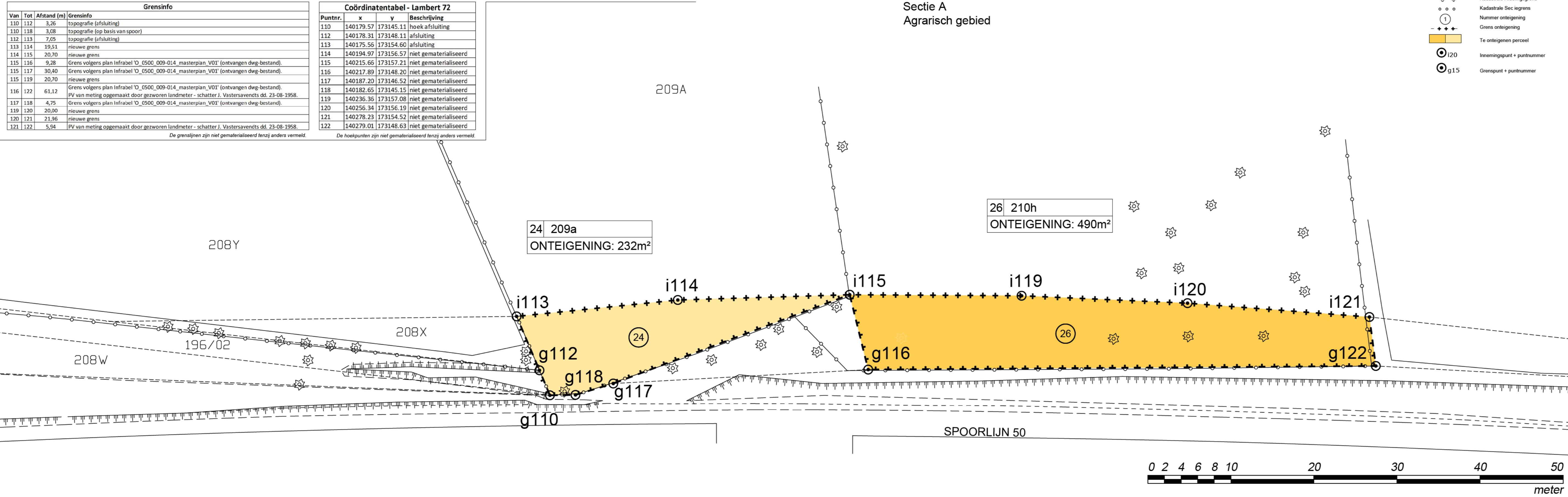


ONTEIGENINGSTABEL - Onteigenende instantie: De Werkvennootschap

volgnummer onteigening	Dilbeek			Capakey	Naam eigenaars	Adres eigenaars	Houder zakelijk recht		Aard van het perceel	Stedenbouwkundige bestemming	Kadasti oppervlakt
	Afdeling	Sectie	Perceelnr				Naam	Adres			
24	7	a	209a	23074A0209/OOA000					bouwland	agrarisch gebied	3100
26	7	a	210h	23074A0210/OOH000					bouwland	agrarisch gebied	15330

Grensinfo			
Van	Tot	Afstand (m)	Grensinfo
110	112	3,26	topografie (afsluiting)
110	118	3,08	topografie (op basis van spoor)
112	113	7,05	topografie (afsluiting)
113	114	19,51	nieuwe grens
114	115	20,70	nieuwe grens
115	116	9,28	Grens volgens plan Infrabel 'O_0500_009-014_masterplan_V01' (ontvangen dwg-bestand).
115	117	30,40	Grens volgens plan Infrabel 'O_0500_009-014_masterplan_V01' (ontvangen dwg-bestand).
115	119	20,70	nieuwe grens
116	122	61,12	Grens volgens plan Infrabel 'O_0500_009-014_masterplan_V01' (ontvangen dwg-bestand). PV van meting opgemaakt door gezworen landmeter - schatter J. Vastersavenits dd. 23-08-1958.
117	118	4,75	Grens volgens plan Infrabel 'O_0500_009-014_masterplan_V01' (ontvangen dwg-bestand).
119	120	20,00	nieuwe grens
120	121	21,96	nieuwe grens
121	122	5,94	PV van meting opgemaakt door gezworen landmeter - schatter J. Vastersavenits dd. 23-08-1958.

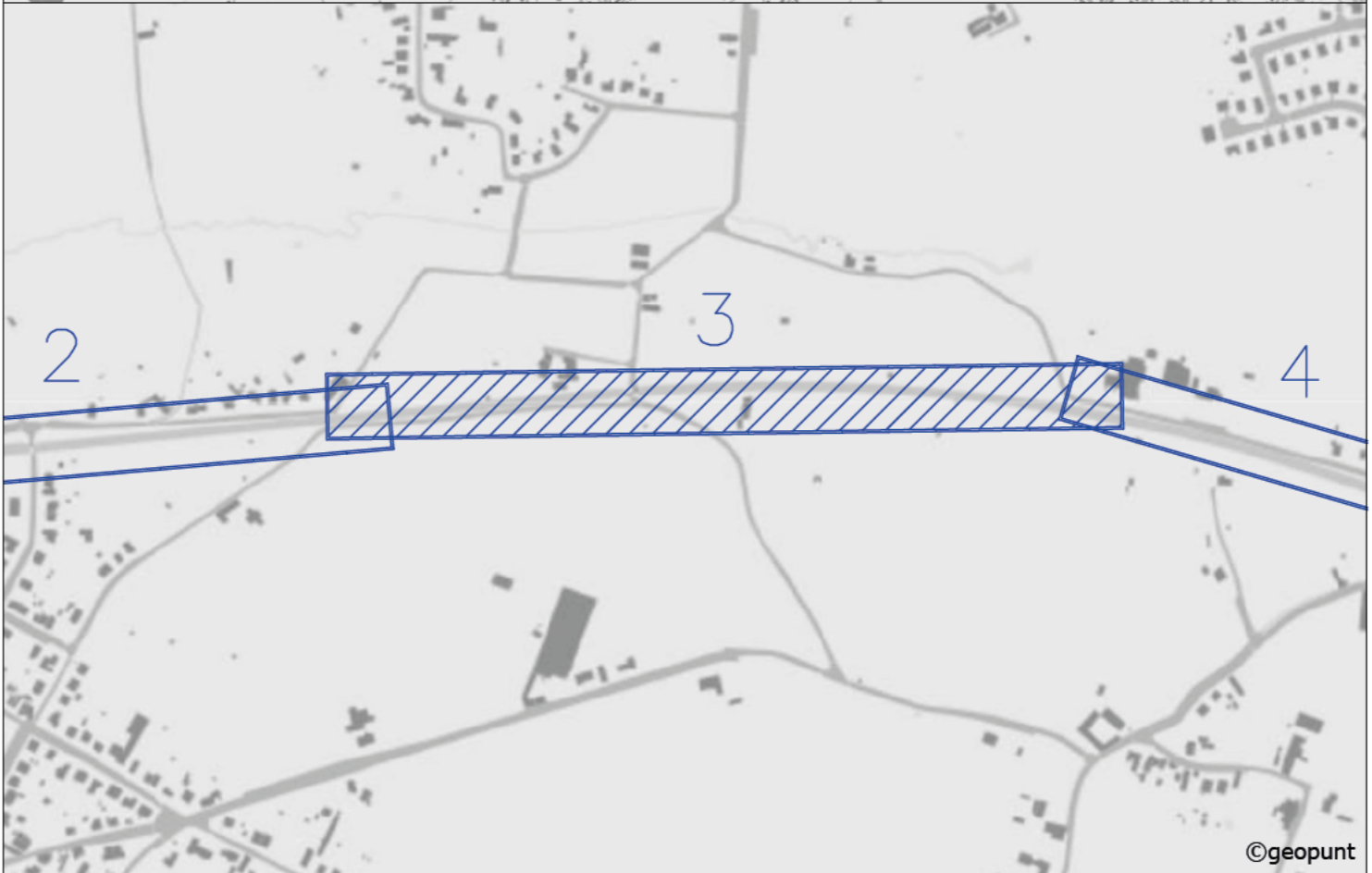
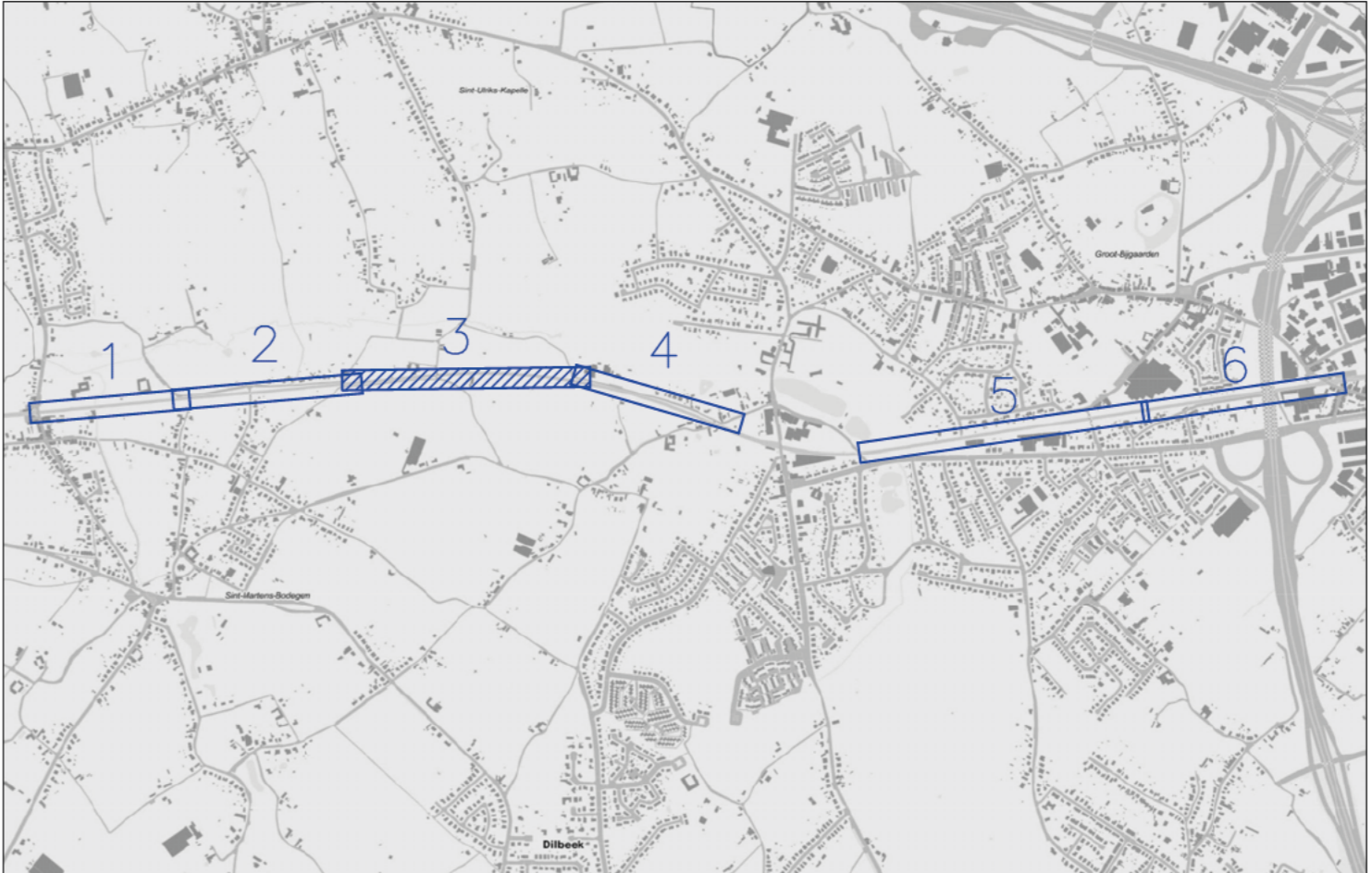
Coördinatentabel - Lambert 72			
Puntnr.	x	y	Beschrijving
110	140179.57	173145.11	hoek afsluiting
112	140178.31	173148.11	afsluiting
113	140175.56	173154.60	afsluiting
114	140194.97	173156.57	niet gematerialiseerd
115	140215.66	173157.21	niet gematerialiseerd
116	140217.89	173148.20	niet gematerialiseerd
117	140187.20	173146.52	niet gematerialiseerd
118	140182.65	173145.15	niet gematerialiseerd
119	140236.36	173157.08	niet gematerialiseerd
120	140256.34	173156.19	niet gematerialiseerd
121	140278.23	173154.52	niet gematerialiseerd
122	140279.01	173148.63	niet gematerialiseerd



Dilbeek
7de Afdeling
Sectie A
Agrarisch gebied

- Perceelgrens
- Kadastrale Perceelgrens (indicatief)
- Huisnummer
- Straatnaam
- Grens Gewestplan - Gewestelijke RUP's
- Kadastrale Afdelingsgrens
- Kadastrale Sec iegrens
- Nummer onteigening
- Grens onteigening
- Te onteigenen perceel
- Innemingspunt + puntnummer
- Grenspunt + puntnummer

Spoorlijn 50 (Brussel - Gent)
Spoorlijn 50 tussen kilometerpunten 8 - 14 (Dilbeek)



	Projectnummer	Dossiernummer	Besteknummer
Botanic Tower Sint-Lazaruslaan 4-10 1210 Brussel	/	F2 Sint-Martens-Bodegem - Groot-Bijgaarden	DWV-QW-F2-CMB.GB-WK-01
Pdf: SF-QW-F2-TEK-137-onteigeningen segment 3 Cad: SF-QW-F2-TEK-132 t.e.m. 135 en 137 t.e.m. 139-onteigeningen segmenten 3 t.e.m. 6			

Documentnaam	Fase:	Discipline:	Deeltracé:	Doc. Type:	Nummer:	Onderwerp:	Versie:	Status:
MoVeR0:	SF	QW	F2	TEK	137	onteigeningen segment 3	1	ECO

teccon
landmeters-experten

Stijn Van Maelsaek, Landmeter-Expert,
beëdigd door rechtbank van eerste aanleg te Gent - LAN051169, handelend in opdracht van Teccon bvba, gevestigd te 9030 Mariakerke - Kleimoer 16, is overgegaan tot het opmeten van de bovenvermelde eigendom.
Alle maten en lijnen die zouden kunnen verband houden met stedenbouwkundige zonerings zijn slechts ter informatie en figuratief weergegeven. Alle maten volgens plan. Voor waar en echt verklaard om te gelden naar recht: [doosnummer Teccon 2019.25481]

Nagezien door de deelprojectleider,

Bart Logist

Gezien en goedgekeurd door de techn. projectleider,

Jelle Vercauteren

Aangebrachte wijzigingen		
Ind.	Aard	Datum

F2 DILBEEK

FIETSSNELWEG F2

ONTEIGENINGSPLAN

Afmetingen plan 0,297 x 1,189 = 0,35m²	Schaal 1/250	Planrefnr. AAPD
---	-----------------	-----------------